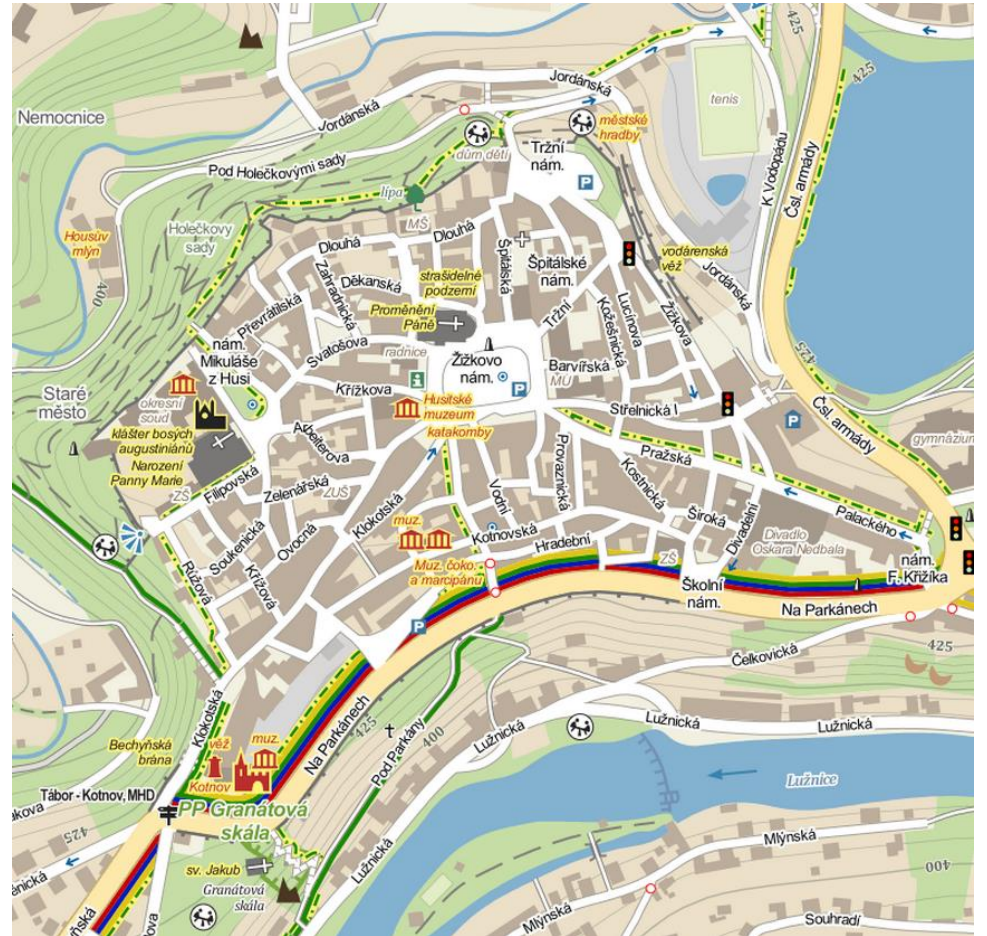





Tábor



Táborský poklad na hradě Kotnov

Jaká tajemství ukrýval dům městského písaře ve Svatošově ulici? Staňte se na chvíli hledači pokladu a společně s archeology odkryjte přes 500 let starý příběh. V expozici jsou vystaveny čtyři tisíce stříbrných mincí z jagellonského období.

Mince spolu s dalšími předměty denní potřeby byly objeveny v jednom z táborských domů v historickém centru. Nejprve se seznámíte s historií domu a prostřednictvím fotografií prozkoumáte klenební zásypy ukrývající první nález - unikátní gotické kachle z kamen, jejichž repliku v původní velikosti spatříte o něco dále. Kombinovaná výzdoba kachlí s andělem štítonošem nebyla až do doby táborského nálezů z našeho území známa.

Po té nahlédnete do dvou džbánů se 4000 kusy stříbrných mincí z jagellonského období, které byly ukryty pod podlahou v přízemí. Nechybí ani mince z německých měst a padělky. Kdo a proč poklad ukryl a jakou měl vlastně hodnotu? Napoví vám část výstavy věnující se penězům a zboží na sklonku středověku.

Nakonec vás čekají nálezy z odpadní jímky patřící převážně do vybavení domácnosti Václava Churáňka- městského písaře. Budete tak moci pocítit atmosféru prostřeného stolu, či si prohlédnout zbytky pergamenu a kožené obroučky na brýle.

Husitství

Mistr Jan Hus kázal v Betlémské kapli v Praze. Kázal proti bohatým kněžím a prostý lid ho nadšeně poslouchal. Církev se bála o svůj majetek a prohlásila Husa za kacíře. To znamenalo, že jej obvinila ze zrady a snahy zničit církev. Hus se vydal na církevní sněm do Kostnice, aby vše vysvětlil a obhájil, tak ho nikdo nevyslechl a jako zrádce byl roku 1415 upálen a jeho popel vhozen do řeky Rýn.

Upálení Jana Husa vyvolalo v Čechách obrovské pobouření. Obyvatelé Čech se rozdělili na ty, co učení Husa podporovali, a na ty, kterým upálení Husa nevadilo, protože se báli o svůj majetek.

Stoupenci Husa si říkali husité, do svého znaku si dali kalich. Na obranu se začali shlukovat a vytvářet vojska. Vybudovali si opevněné město Tábor u řeky Lužnice. Do Tábora také zavítal Jan Žižka, který se stal vůdcem husitských vojsk. Jan Žižka byl zkušený bojovník. Věděl, že husitské vojsko tvoří převážně chudí lidé a nejsou cvičeni k boji, Proto se rozhodl upravit jako zbraně zemědělské nářadí. Při boji využívali také vozovou hradbu.

Mezi nejslavnější bitvy patří bitva u Sudoměře, kde využil Žižka dvou rybníků nebo bitva u Domažlic. Závěrečná byla bitva u Lipan, kde se všichni nepřátelé husitů spojili a porazili je. Touto bitvou husitské války skončily, ale klid nenastal.

Středověké podzemí

Rozsáhlé sklepy z 15. a 16. stol. byly vyhloubeny ve skalním podloží v hloubce až 16 metrů a jsou zajímavou technickou památkou pozdního středověku. Prohlídková trasa má délku přibližně 500 metrů a vznikla roku 1947 propojením sklepů pod Žižkovým náměstím. Vstup je ze staré radnice, výstup v domě čp. 6.

Tábor ve své historii zažil časy slávy a rozkvětu, právě tak jako období zlá a smutná. Na okraj záhuby ho například přivedly útrapy třicetileté války, kdy po odchodu Švédů tu zůstala řada domů pustých nebo zle pobořených. Za Kotnovskou branou bývalo Hradské předměstí, které v těch letech bylo úplně zničeno. Jen pomalu zde vyrůstaly nové domky.

Tady také začali stavět staří manželé, ale muž se záhy roznemohl a zemřel. Vdově po něm zbyla jen starost, jak domek ze skromných prostředků dostavět. Starostmi nemohla spát, až jedné noci měla vnuknutí. Ani se nemohla dočkat rána a na ve snu označeném místě začala kopat. Brzy narazila na vchod do sklepa, o němž ani ona ani zvěčnělý manžel neměli potuchy. Když vdova odstranila malý zával, naplnilo se její vnuknutí: našla hrnec plný zlatáků.

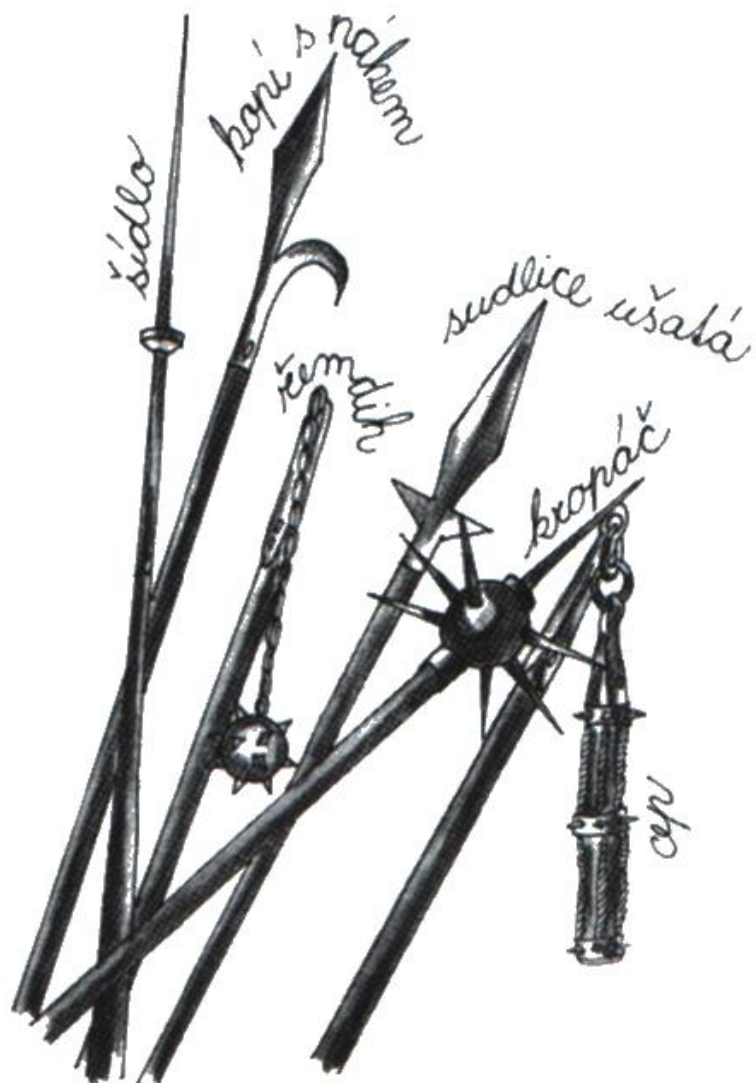
V Táboře se kdysi tvrdilo, že husa vypuštěná do podzemních chodeb hradu Choustníku prý po čase vyplave na hladinu Jordánu.

ZÁHADY RYBNÍKU JORDÁN

Rybník Jordán byl založen v roce 1492. Vznikl tím, že byl přehrazen Tismenický potok, který ústí do řeky Lužnice. Jedná se o nejstarší údolní přehradu v Čechách, která má plochu padesát hektarů.

ZÁTOKA RYTÍŘ

Zátoka Rytíř je nejhlubší místo rybníku Jordán. Dle legend je tato zátoka prý stejně hluboká, jako je vysoká věž katolického kostela na Žižkově náměstí. Pravda je však jiná. Pravděpodobná hloubka na tomto místě je asi 12,5 metrů. Název Rytíř dostalo toto místo dle skály, která se tyčí nad hladinou rybníku. Této skále se takto údajně říká proto, že tu i s koněm spadl husitský rytíř, který tudy pronásledoval jelena. Jelen skočil z vysoké skály a rytíř spadl za ním a zabil se. Když je déšť či bouře nad Jordánem, tak se duch onoho rytíře i duch jeho koně probouzejí a jsou zde slyšet. Proto prý není dobré se zde zdržovat, a už vůbec ne při bouřce.



Zbraně husitů vyrobené ze zemědělského nářadí

Na kterém obrázku je středověký rolník?



Středověcí rolníci potřebovali ke své práci vhodné nářadí. Které nářadí sem ale **nepatří**?



Kromě zemědělství a pěstectví se lidé živili i lovem divoké zvěře. Přiřaď k obrázkům loveckých zbraní jejich názvy:

1. kuše
2. luk
3. oštěp



Do tajeňky patří všechna písmena. Číslo určí jejich pořadí!



12 úkolů na náměstí

1 Jsme ve Staré radnici. Tady odkryli obydlí z doby zakládání husitského města. Jak myslíš, že vypadalo? Vyber ze 3 možností!



2 Na prostředním štítě bývaly hodiny. Mají 24 číslic a jen jednu ručičku. Ale kde jsou teď? Rozhlédni se kolem a vyber správnou odpověď!

- na televizním vysílaci
- na radniční věži
- na hospodě

3 Malý kráček na rohu radnice má neobvyklou výzdobu. Spočítej kolik je na něm květů! A pojmenuj zvířata na fasádě.

4 Škochův dům má na štítě ornamenty. Podívej se na ně pořádně a hádej, jak se jim říká.



- kočičí hrbety
- muší hrbety
- oslí hrbety

5 Podívej se pod nohy! Na dlažbě je mapa náměstí. Co je vyznačeno červenými kostkami?

- poslední tažení husitských vojsk
- trasa podzemními chodbami
- cesta od hospody k hospodě

6 Na domě U zlatého lva je vyrobeno husitské vojsko. Najdeš a nakreslíš pavězu, když víš, že je to vysoký dřevěný štít, který zakryl skoro celého bojovníka?

7 Rytíři, který stojí na kašně, říkáme Koudełka. Oběhni 3x kašnu a dávej pozor na delfíny! Vypadají trochu nebezpečně!

8 Socha Žižky stojí na podstavci, na kterém je datum napsáno římskými číslicemi. Vyluštíš ho, když víš, že M = 1000, D = 500, C = 100, L = 50, X = 10, V = 5, I = 1?

Léta Páně MDCCLXXVII =

9 Kostel byl zprvu dřevěný, a proto zmiňovaný Eneáš Sylvius tvrdil, že se podobá stodole. Kamenná stavba vyhořela. Dokresli obrázek z roku 1602. Můžeš podle dnešního stavu, ale můžeš si i trochu vymyslet.



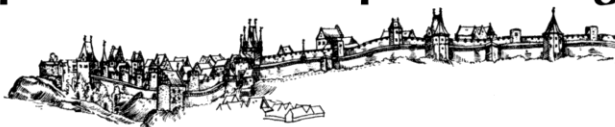
10 Městský úřad sídlí v budově, která nechala vystavět Spořitelna. Pozorně se podívej, co drží andělé kolem vstupních dveří! Napiš alespoň tři druhy nářadí, které zde objevíš!

11 Dům má na svých třech štítech vyobrazeny tři varianty prvního znaku města Tábora. Vyber si jeden a nakresli ho na pečeť v pravém dolním rohu této mapy!

12 V průchodu jsou stěny vyzdobeny sgrafity. Pořádně se podívej, jakým trikem s dvoubarevnou omítkou vznikly! Co připomínají?

jablíčka psanička peříčka

putování s práčaty



za tábořskými tajnostmi



ŘÍKÁME SI PRÁČATA A TÁBOR ZNÁME JAKO SVOJE BOTY. VYDEJ SE S NÁMI NA DOBRODRUŽNOU VÝPRAVU DO JEHO KŘIVOLÁŘSKÝCH ULÍČEK!



NEMUSÍŠ SE BÁT, PRÁT SE NEBUDEM!

- Budeš potřebovat tužku a cesta ti zabere asi půl hodiny.
- Když projdeš celou trasu a splníš úkoly, dojdeš k Bechyňské bráně pod věž Kotnov, kde získáš za své statečné činy glejt!
- Pak budeš patřit mezi lid tábořský, o kterém Ital Eneáš Sylvius roku 1451 napsal, že je to lid hrubý a neokrouchaný, mnohý bezoký či bezruký!

12 úkolů v uličkách

13 Dům Čadilův je proslulý jako koňské řeznictví, ale nejprve zde byla radniční šatlava, a potom hospoda. Uhadneš, jak se hospoda jmenovala?

V ráji V očisti V hotelu

14 Takovéhle úzké uličce se říká soutka. Když půjdeš s rozpaženými rukama, určitě se v jednom místě dotkneš domů na obou stranách. Tak to vyzkoušej!

15 Zde býval hlučný dům šenkovní, kde se mnohé hádky a rvačky odehrály. Teď tyto vlny „připomíná“ jen výzdoba fasády. Čp.56 Nakresliš ji?

16 Táhle je patník! Chrání roh domu před koly povozů. Pneumatiky už tak nebezpečné nejsou, ale když se cestou budeš pozorně dívat, určitě patníků napočítáš aspoň 10! Nezapomeň si dělat čárku za každý, který potkáš!

PATNÍKY:

17 Odbočka do Zelenářské ulice vede na místo, kde na jedné straně psi a jeleni na domovním štítě dli, na druhé straně zahrada tajemná za zdi voní. Poznáš ovocný strom v zahradě?

jablůň kokosovník ořešák

18 Dům s nápisem MĚSTSKÝ HUDEBNÍ ÚSTAV slouží stále hudební škole. Vymyslíš, proč ho před více než sto lety, když byl postaven, označovali „velký činžák“?

- kvůli tehdy vysokému nájemnému, tedy činži
- kvůli velikosti – ostatní domy byly v té době menší

19 Restaurace Modrá růže má u vchodu štít s růžemi. Jejich počet ti prozradí, se kterým rodem jsou spojovány.

2 3 4
Kolovratové Vítkovci Přemyslovci

20 Vidiš ty malé dveře u země? Pro člověka tu nejsou, to je jasná věc! Nakresli, na koho ty dveře čekají!

21 Tomuhle domu se říká rakvarna! Protože před sto lety zde bylo truhlářství a sklad rakvi Josefa Ungra. Teď už tady žádná nezbyla, tak si jednu nakresli! Čp.69

22 Nejmenší zahrádka v Táboře! Vyber, jaký má tvar.

čtverec obdélník trojúhelník

23 Tahle myši díra se napojuje na Ovocnou ulici. Protáhni se na druhou stranu!

24 Tohle už je druhá kašna, kterou jsme potkali. Jenže na Starém městě jich máme rovných 7! Teď je ale nehledej a upaluj na Kotnov pro glejt!*

*Pokladna muzea na Kotnově a Bechyňské bráně je otevřena od 9:00 do 17:00.

